




Départ de la place de l'église (visite possible, panneaux touristiques). En suivant les flèches, aller jusqu'à *Vernoux*. On peut puis revenir sur ses pas et *t Loup/Gourgé*, qu'on longe nuer vers *Le Plessis-Rouget* et d'artisanat de Mr et Mme séjour également). Retour par *rgé*.

 Aire de pique-nique

 Patrimoine bâti

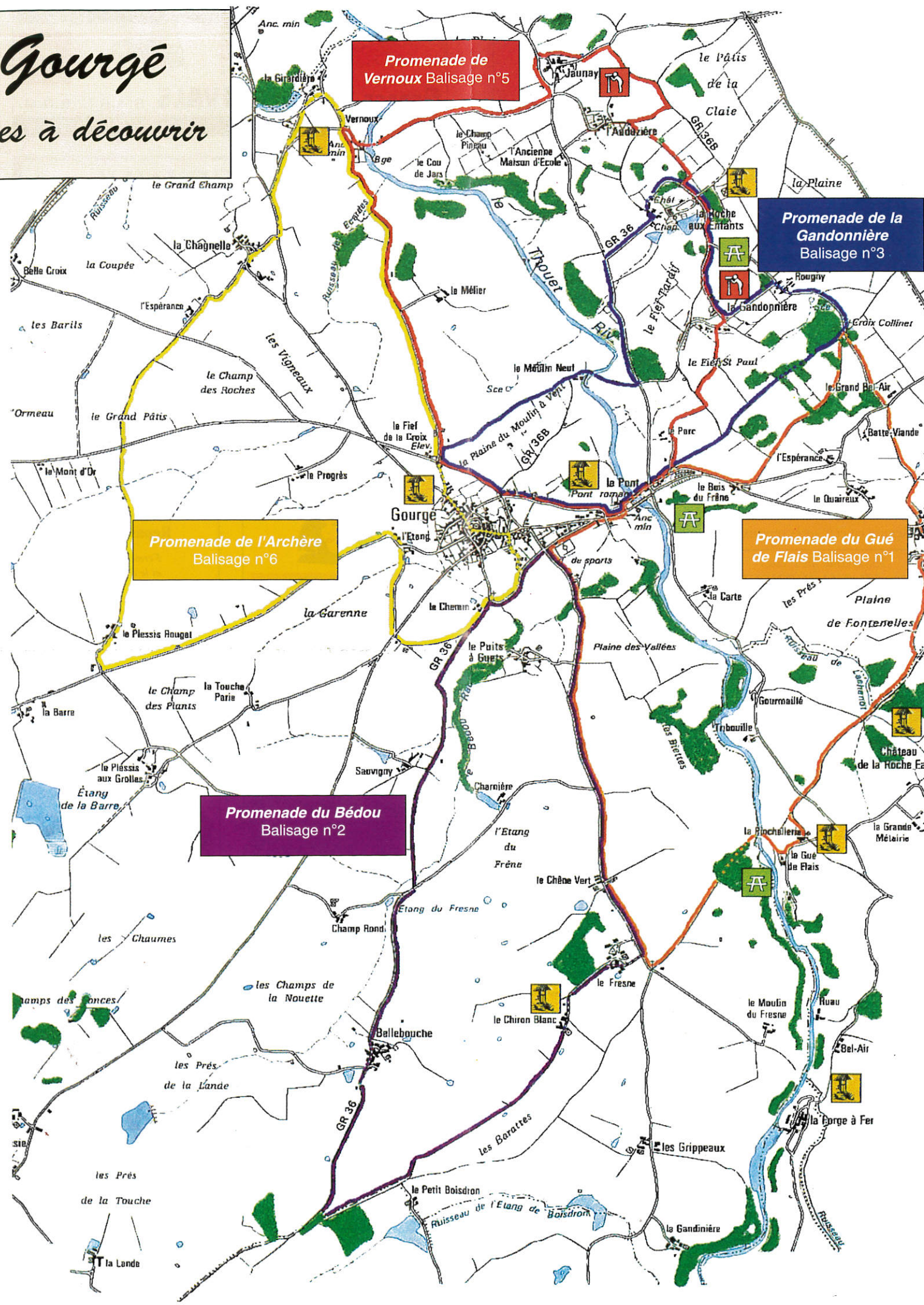
 Vue remarquable

Qualité du sentier

 Moyenne

 Excellente

 Balisage



Pont-Moulin-Chemin de St-Hilaire.
Suivre les flèches en direction de la ferme de *Mélier* qu'on laisse à droite. Continuer par un chemin bordé de champs et de prés. A *Vernoux*, tourner à droite et descendre vers le Thouet qu'on franchit par un gué. Remonter vers la route, la traverser en direction de *Jaunay*, suivre le chemin jusqu'à l'*Auduzière*. Très belle vue sur le *lac du Cébron*. Continuer vers la *Roche aux Enfants*, château du 16^{ème} (à voir de la route). Remarquer à gauche une fontaine. Retour par la *Gandonnière*, le *Parc*, arrivée au pont.



Partir en direction du bourg et au premier carrefour prendre à droite «*le chemin de St-Hilaire*» qui suit le rs-Nantes. Descendre vers le *moulin Neuf* (main courante). La *Roche aux Enfants*» halte (et-vous préalable). Puis monter vers les *Fontaines* du 16^{ème} (à voir depuis la rue qui devait alimenter un lavoir. La *Croix Collinet*, descendre vers le pont.

Le circuit emprunte la route qui longe le terrain de sports, puis à gauche la route qui monte vers *Le Fresne* (direction La Peyratte). Avant le départ, admirer le pont roman du 11^{ème} siècle et la roue du moulin.

Un petit crochet jusqu'au cimetière permet de découvrir la *Croix hosannière* du 12^{ème} siècle. Direction *Le fresne*, à voir depuis la route, logis du 15^{ème} et 18^{ème} siècle et son pigeonnier classé. Suivre les flèches pour descendre jusqu'au Thouet qu'on franchit au *Gué de Flais* (main courante).

Remonter vers *La Grollerie*, anciens fours à chaux. A *La Chaussée*, logis du 14^{ème}, remarquer particulièrement l'échauquette. Continuer vers *Batte-Viande* jusqu'à la *Croix Collinet* (Croix Carrefour), redescendre par un sentier ombragé vers *Le bois du Fresne*, descendre au vieux pont par l'ancienne route à droite.

